

09/10/2025

Dossier 25-02-1824/001 (JK)







Détail de l'article sélectionné

Division cadastrale

62051 HERSTAL 1 DIV

Identification et droits éventuels du ou des propriétaires

Nom	Rue	Commune	Droits	Autre(s)
				

Biens associés : Superficie totale 996.0 - Situation le : 09/10/2025

Situation	Pol/Wa	Section	Numéro de la parcelle	Nature	Superf. en ca	Contenan ce en m3	Année de la fin de construction	Code	Revenu cadastral
1 - Rue du Crucifix 20		C	0667K3P0000	MAISON COMMERCE	996.0	---	de 1875 jusqu'à 1899	4F	3620

Annexes

1 - Division cadastrale : 62051 - HERSTAL 1 DIV - Numéro de section : C - Numéro de la parcelle : 0667K3P0000

Information sur la Parcelle

Code et description commune administrative (INS) : 62051 - HERSTAL
 Code et description vérification contenance : - - Contenance ni titre ni vérifiée
 Ordre des composantes de la parcelle : 01
 ID situation PUR : 202508990

Information Cadastreale

Code et description motivation notification 1 : 10 - Réévaluation, modification notable, réunion de parcelles bâties
 Date de première occupation du bien : 2015-12-26

Information sur le Bâti

Nombre de salles de bains : 2
 Numéro de bloc : *
 Surface bâtie : 425
 Chauffage central : Oui
 Code et description indice de la construction : 220 - Maison de commerce - Avec passage carrossable uniquement
 Code et description qualité de la construction : N - Normale
 Code et description type de construction (nombre de façades) : B - Mitoyen sur un côté
 Code et description nature cadastrale du PUR : 407 - MAISON COMMERCE
 Code détail partie privative : ****
 Nombre d'étages hors-sol : 2
 Surface au sol : 665
 Nombre de garages : 2
 Combles habitables : Oui
 Nombre de logements : 1
 Année de dernière modification physique : 2015
 Nombre de pièces habitables : 6
 Numéro de PUR : AH75.DH27.WI
 Superficie utile : 300
 Année construction depuis (avant 1931, seul un intervalle est connu) : 3
 Année construction jusque (avant 1931, seul un intervalle est connu) : 3

Information sur l'Adresse

Code postal : 4040

Cette copie de renseignements cadastraux est autorisée par l'Administration de la Documentation Patrimoniale qui les fournit sur base des données connues et incorporées dans sa documentation.

www.e-notariat.be

Code et description commune administrative (INS) : 62051 - HERSTAL

Numéro de police pour le tri : 20

Date de début situation adresse : 2018-03-26

Information sur la Situation Patrimoniale

Inscription article précédente : NA

Régistration article : NA

Timestamp version début situation patrimoniale : 2018-03-26

Date fiscale de début de la situation patrimoniale : 2018-03-26

Année fiscale de début de la situation patrimoniale : 2017

Date juridique de début de la situation patrimoniale : 2018-03-26

ID de la situation patrimoniale : 206277226

Information sur la situation Parcellaire

Date de début situation parcelle : 2018-03-26

Année de début situation parcelle : 2017

Code détail partie privative : ****

ID situation parcelle : 203239451

Date version de début de situation de la parcelle : 2018-03-26

Information sur le Sol

Code et description nature PUR : 70 - TERRAIN

Code et description type de PUR : 2 - Terrain

Situation non-bâti : Rue du Crucifix